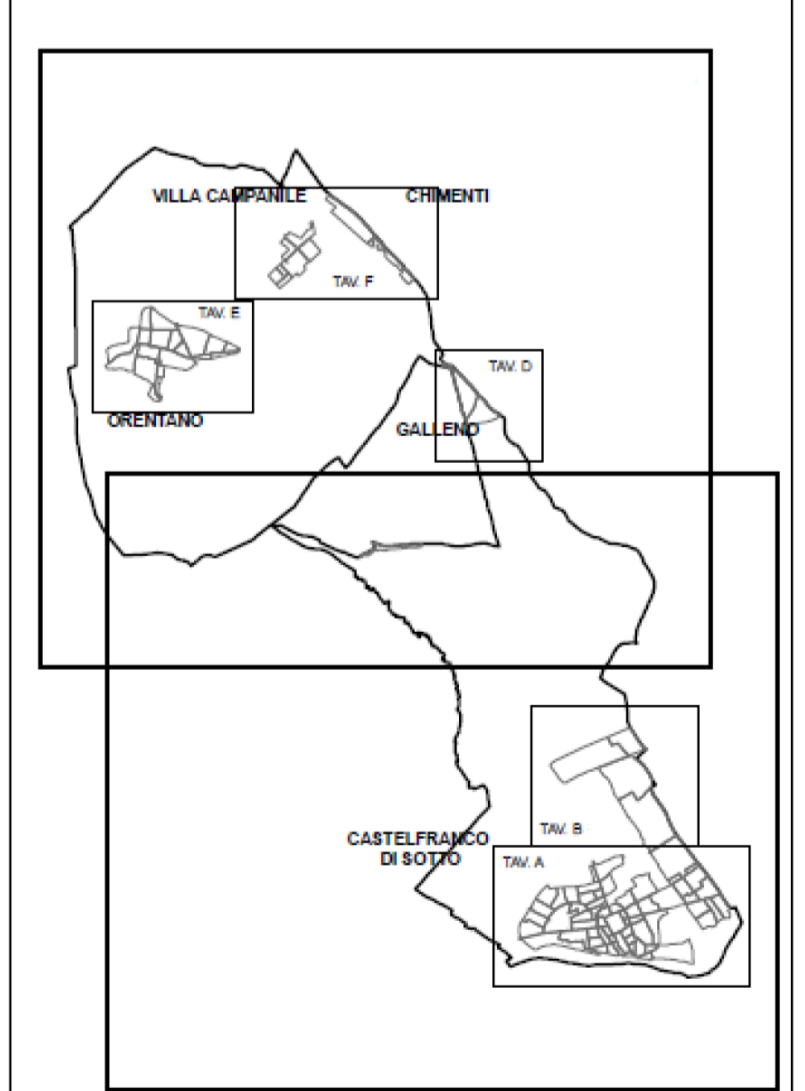



COMUNE DI CASTELFRANCO DI SOTTO
 Provincia di Pisa
VARIANTE GENERALE AL REGOLAMENTO URBANISTICO



Progettazione Urbanistica
 Arch. Graziano Masettani
 STUDIO MASSETANI Architetti & Urbanistica
 Collaboratori:
 Arch. Pierluigi Malucchi
 Arch. Simona Vigneri
 Dott.ssa Maria Grazia Bauli

Indagini geologiche, idrauliche e sismiche
 STUDIO GEOPROGETTI - Geol. Francesca Franchi
 Geol. Emilio Pistilli











STUDIO CROCE ENG. - Ing. Id. Nicola Croce

Procedimento di VAS
 Autorità proponente: Arch. Graziano Masettani
 Autorità competente: Arch. Teresa Arrighetti

Piccolindaco:
 Gabriele Toti
Assessore all'Urbanistica:
 Cristian Pandolfi
Responsabile del Procedimento:
 Ing. Mario Matti
Garante della Comunicazione:
 Dott.ssa Dana Romiti

Adozione: _____ Data: Luglio 2013
 Approvazione: _____ Scala: 1:10.000

Tav. 07 O2 Studio idrologico-idraulico del Fiume Arno
 Territorio comunale Mappa dei Battenti Tr 30
 SUD

Legenda
 Castel Franco di Sotto
tr30
Var
 0.050 - 0.120
 0.121 - 0.210
 0.211 - 0.320
 0.321 - 0.510
 0.511 - 0.750
 0.751 - 0.970
 0.971 - 1.200
 1.201 - 1.530
tr30 mont
Value
 High: 4.22356
 Low: 0